


part of outdoorative

Lunghezza	17,2 km	↔	17,2 km
Difficoltà	media		
Durata	2:50 h.	🕒	2:50 h.
Salita	617 mt	▲	617 mt
Discesa	617 mt	▼	617 mt
Livello sul mare			
Tecnica			
Impegno fisico			

### Dati del percorso



Negi\_S.Bartolomeo\_CiapacruX

Mountain bike

Foto: Ligurian Life, Community  
Base cartografica: cartografia di Outdoorative; ©OpenStreetMap (www.openstreetmap.org)

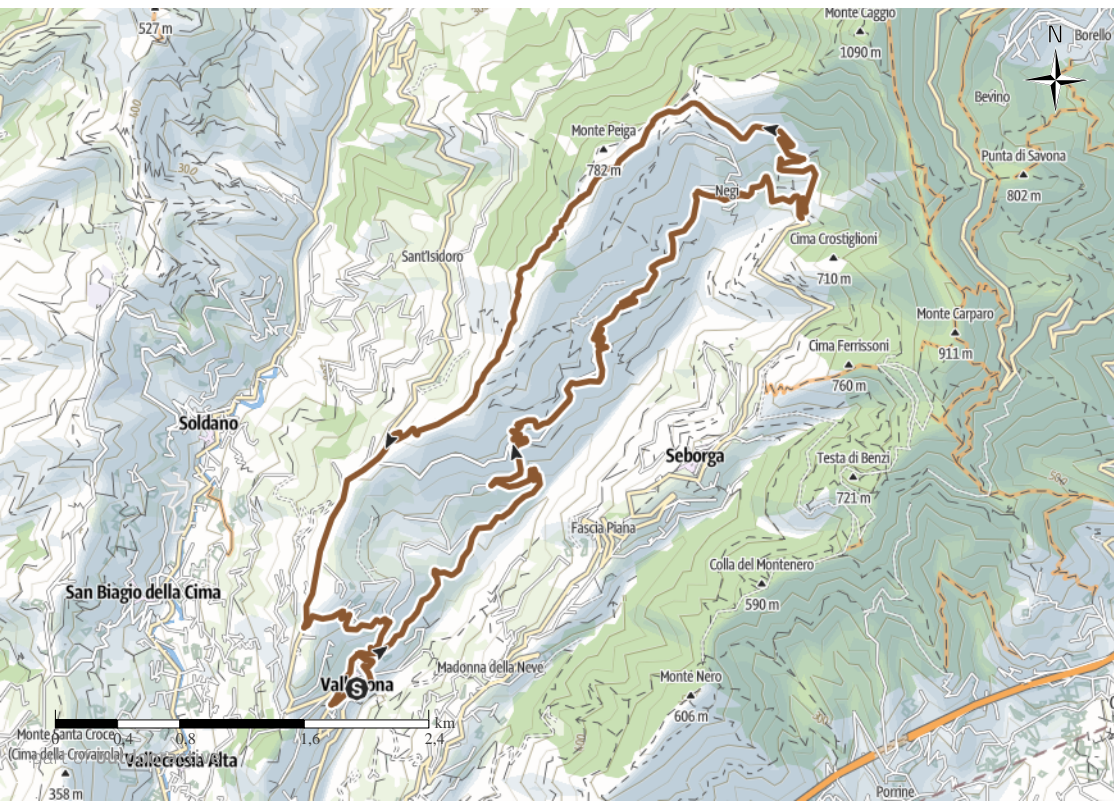
Scannizza questo codice QR e salva questo percorso per l'uso offline, condivilo con gli amici e altro...  
Sito web  
<https://outac/kgfccc>



Apri il percorso sul tuo Smartphone



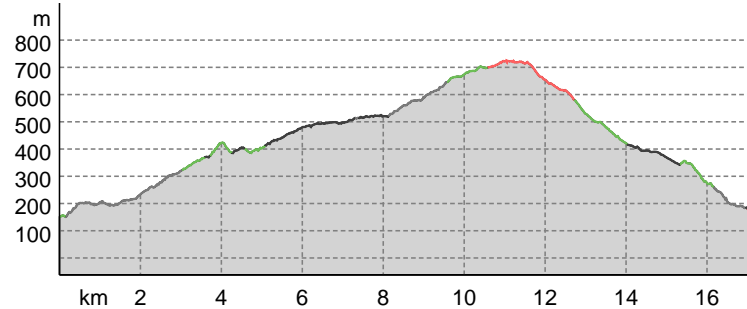
Ligurian Life  
Ultimo aggiornamento: 18.06.2023



### Tipo di strada

Asfalto	5,2 km
Sentiero	4,9 km
Sentiero naturalistico	2,4 km
Strada	4,8 km

### Profilo altimetrico



Salita facile e panoramica su strada carrabile per scoprire la frazione di Perinaldo "Negi" e la bella chisa di S.Bartolomeo. Discesa divertente con qualche passaggio più tecnico su sentiero.

Punto di partenza  
Vallebona

Punto d'arrivo  
Vallebona



Foto: Ligurian Life, Community